





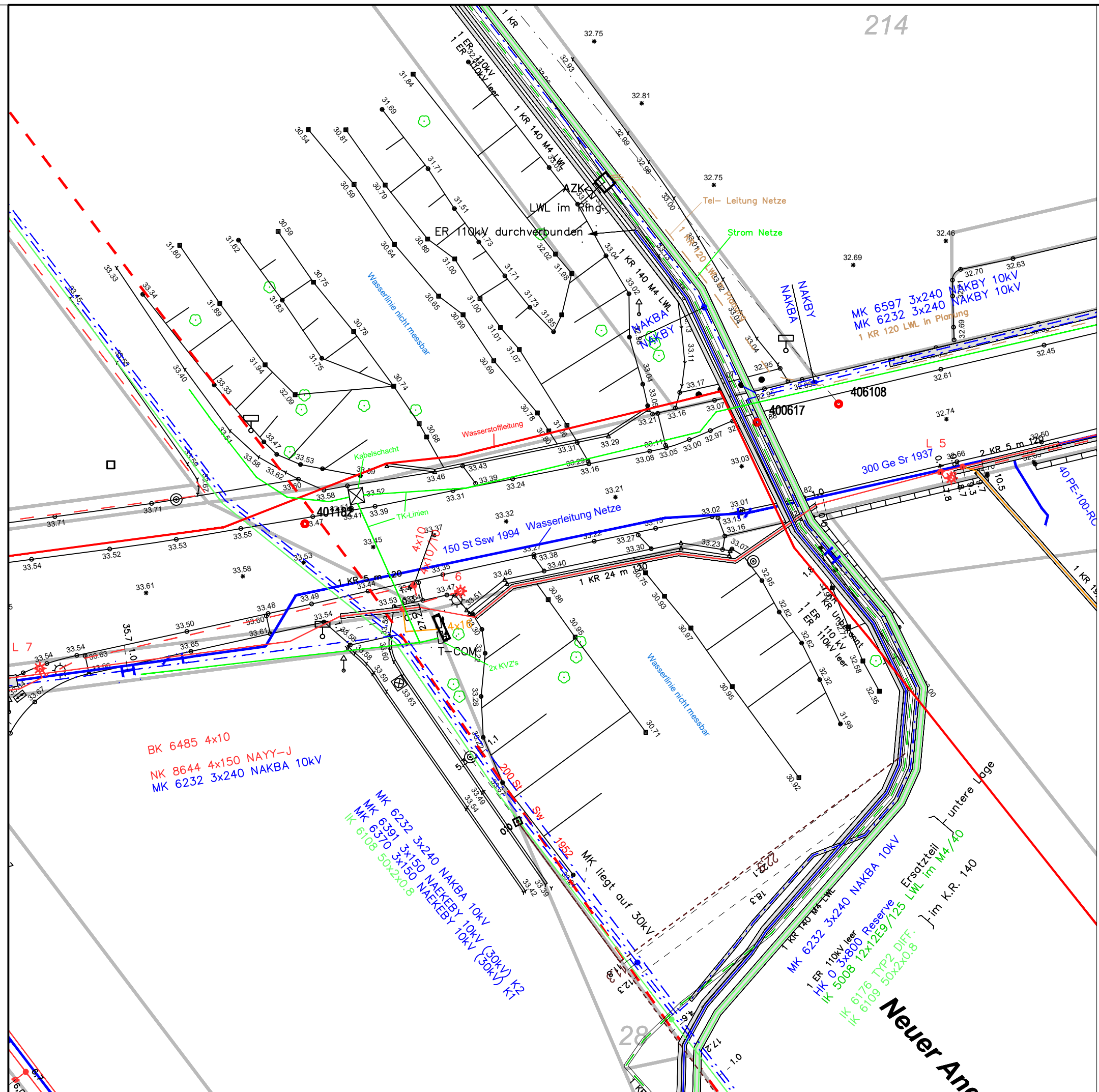


Legende:

-  Wasserleitung Netze
-  Stromleitung Netze
-  Gasleitung Netze
-  Tel.-leitung Netze
-  Wasserstoffleitung Synqet
-  Telekom



Der Oberbürgermeister
 Amt für Bodenordnung, Geomanagement und Kataster...
 Abteilung Vermessung, Kataster und Geoinformationen

DUISBURG
am Rhein

Straßenbrücke ü. d. Angerbach Am Heidberg Leitungsauskunft

Projekt-Nr.: 2025-VL-0001 Ortslage: Duisburg

Planinhalt: -----

Bemerkung:

	GZ	Name	Datum	Maßstab:
Gezeichnet	62-43	Neff		1 : 250
Bearbeitet	10.1	ADS		Plan Nr.: -----
Gemessen	62-43			-----

Duisburg, den 27.02.2026

Hinweis:
 Den Grenz- u. Gebäudeliniem, die dem Katasternachweis entstammen, liegen Koordinaten zugrunde, die teilweise oder ganz durch Digitalisierung entstanden sind. Diese Daten dürfen für Planung und Absteckung nicht genutzt werden.

© 62-43 Urkunds- und Ingenieurvermessung